




*Non nobis Domine non nobis sed Nomini Tuo da gloriam.*  
«No a nosotros señor, no a nosotros, si no para la gloria de tu nombre»  
Lema de la Orden



cultura dipcas

DL 404-2018

## SENDERO MIRADOR TEMPLARIO



### EL SENDERO

En este itinerario lineal se conectan tres de los recursos patrimoniales más importantes de la costa castellanense como son los castillos templarios de Xivert, Polpís y Peñíscola. Son un total de 26 km—28 km si tenemos en cuenta también el enlace a la población de Santa Magdalena— en los que se recorren paisajes impresionantes que serpentean por las montañas en las que se instalaron estratégicamente los castillos en busca del control del territorio desde las alturas. Hoy son espectaculares balcones para caminantes, turistas y amantes de la Historia.

El senderista curioso encontrará paisajes llenos de vida y caminará con el mar Mediterráneo como compañero de aventuras. Aunque estos castillos ya han perdido su objetivo defensivo, no dejan de abrirnos una mirada a un pasado no tan lejano: el castillo de Xivert, jefe de la encomienda templaria en 1243 y recientemente restaurado; el castillo de Pulpis con su espectacular Torre del Homenaje y las murallas desde donde podemos vislumbrar el frondoso barranco del Castell; y el inigualable y majestuoso castillo de Peñíscola donde, aún hoy y por todas partes, son muy visibles las pétreas huellas que dejaron los caballeros templarios.







## VISTAS PANORÁMICAS DESDE EL ALTO DE LA BOTA

Desde el mirador panorámico observaréis la riqueza patrimonial de Castellón: enfrente, en el Mediterráneo, el archipiélago volcánico de las Islas Columbretes. Al norte, el valle de Alcalá, el Delta del Ebro y el inexpugnable tómbolo de Peñíscola. Hacia el sur, la costa virgen de matorrales y pinares que enlazan con el mar a través de costas rocosas y playas de grava, conchas y arena.

## DE ALCALÀ AL CASTILLO DE XIVERT

El castillo de Xivert fue un emplazamiento geoestratégico inigualable para el control territorial y una posesión que el rey Jaume I prometió a los Templarios si conseguían conquistarla. Así fue desde 1233 hasta la disolución de la Orden en 1314.

En la ruta hacia el castillo desde Alcalà subiréis por la cara norte, fresca y húmeda, con multitud de especies vegetales de sotobosque enriquecen el pinar de repoblación como brezos, coscojas, aladiernos, olivillas, enredaderas, carrascas, helechos y musgos, etc.

En el castillo, ¿seréis capaces de encontrar la peculiar inscripción árabe «al Fatih Allah» (solo Dios concede la victoria) que aún se conserva?

## DE XIVERT AL CASTILLO DE PULPIS

El de Pulpis es un castillo con historia paralela al del vecino castillo de Xivert. Se mantuvo como ayuda frente a las incursiones de los

piratas berberiscos hasta que éstas dejaron de ser un gran peligro a partir del siglo XVI.

En el camino entre una y otra fortificación disfrutaréis de inmejorables vistas, primero sobre el fértil y cultivado valle de l'Estopet, que separa las dos sierras de las que realmente se compone Irta; después, cruzando por el Racó de l'Ametler, ascenderéis a las crestas de sierra con vistas al inmenso Mediterráneo y más allá.

¡Atentos! Dentro del castillo podréis observar varios ejemplares de altramucos del diablo (*Anagyris foetida*), arbolillos tóxicos cuyo fruto venenoso se utilizaba en la Edad Media para envenenar las puntas de las flechas.

## Enlace desde Santa Magdalena al sendero

Si enlazáis desde Santa Magdalena, ascenderéis al castillo de Pulpis por el fresco, umbrío y selvático barranco del Castell, un gozo para los sentidos y para los aficionados a la botánica: zarzaparrillas, lentiscos, carrascas, palmitos, brezos, torviscos, aladiernos, ruscos, durillos...

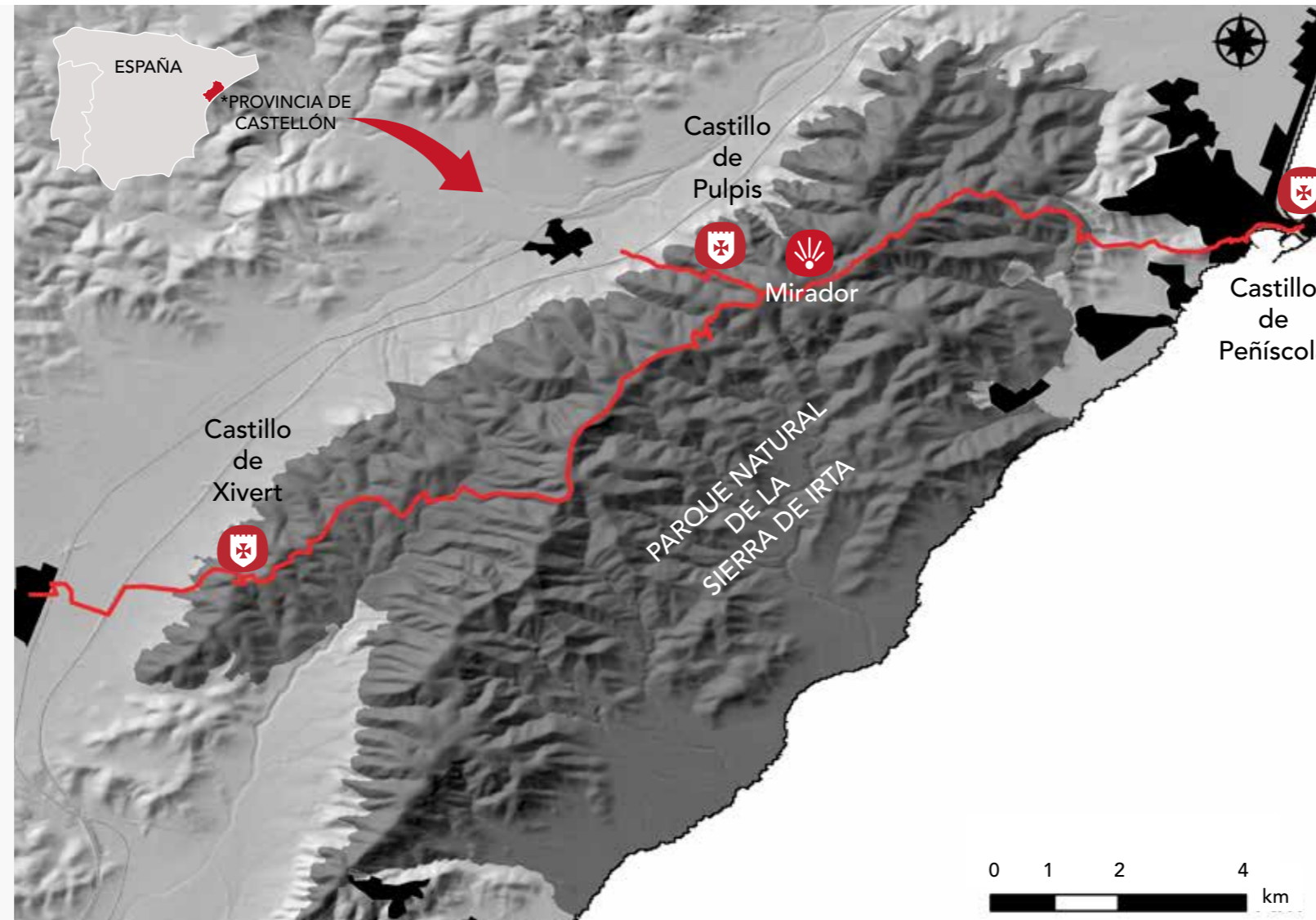
## DE PULPIS AL CASTILLO DE PEÑÍSCOLA

En 1294 la Orden del Temple se hace cargo de Peñíscola y su castillo, convirtiéndolo, hasta la desaparición de la orden, en sede de su Encomienda. Su configuración a modo de tómbolo o península (de ahí el nombre de la población), así como la existencia de fuentes naturales en su interior, hicieron de Peñíscola una fortaleza inexpugnable.

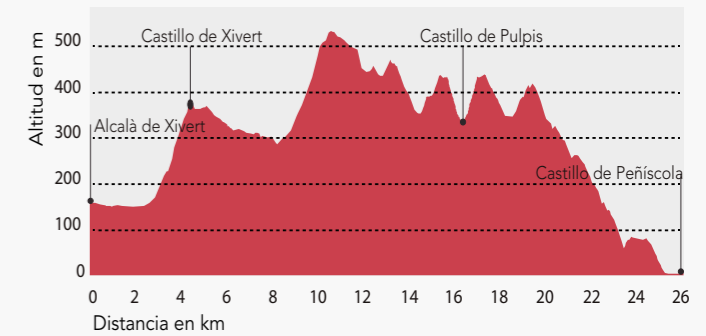
En el camino hacia la milenaria ciudad papal recorreréis antiguas y estrechas sendas entre un matorral mediterráneo muy biodiverso, y la falta de sombra se compensará con inolvidables vistas desde las alturas del casco antiguo, el castillo y la costa virgen de Irta. De ellas podréis disfrutar, por ejemplo, accediendo al mirador del Alto de la Bota.

### Datos técnicos

- Inicio**  
Alcalà de Xivert/Peñíscola
- Final**  
Peñíscola/Alcalà de Xivert
- Tipo**  
Lineal
- Distancia**  
26 km
- Desnivel de subida**  
845 m
- Desnivel de bajada**  
988 m
- Tiempo estimado**  
7 h 45 min de marcha efectiva



### Perfil de ruta



### Recomendaciones

- Llevad agua
- Seguid las señales
- Respetad la naturaleza
- No hagáis fuego
- Prohibido acampar
- No tiréis basura

**112**  
Emergencias

CASTILLO DE XIVERT

CASTILLO DE PEÑÍSCOLA

CASTILLO DE PULPIS